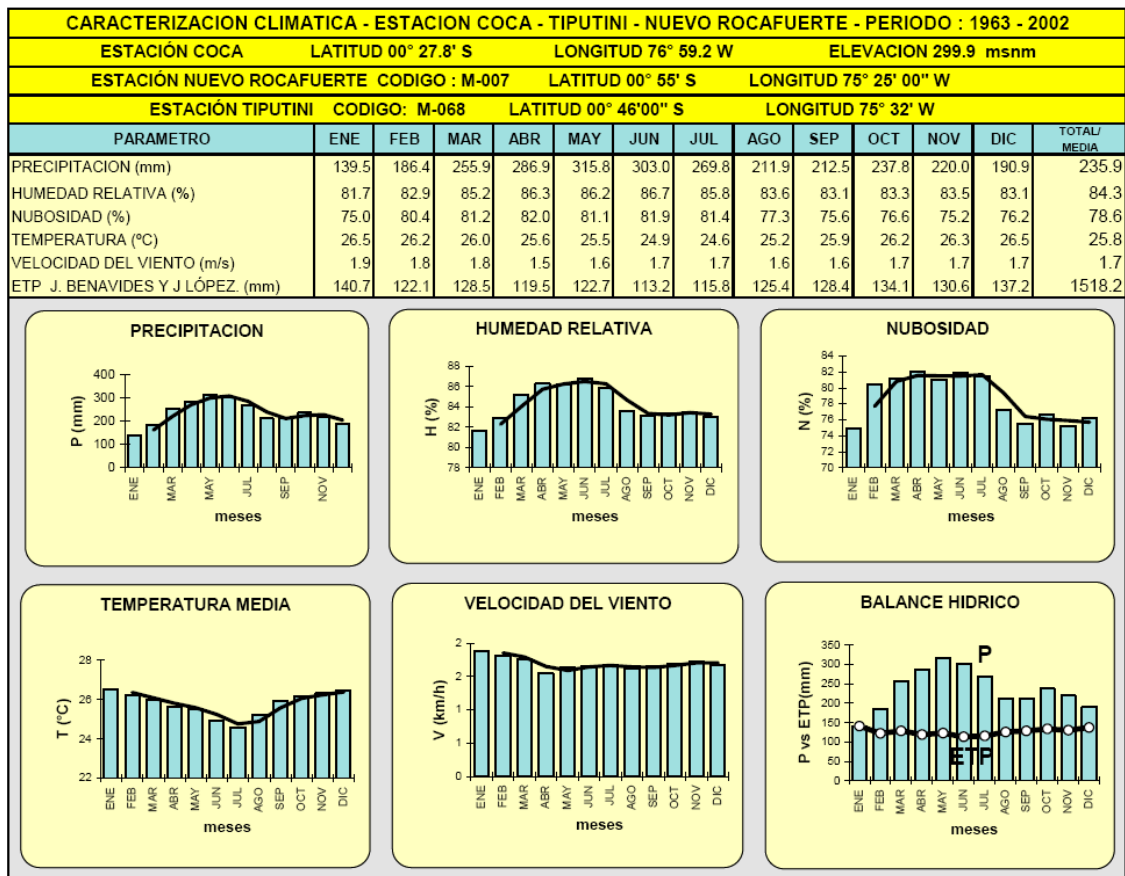


ANEXO 4.1.1-2 INFORMACIÓN METEOROLÓGICA COMPLEMENTARIA

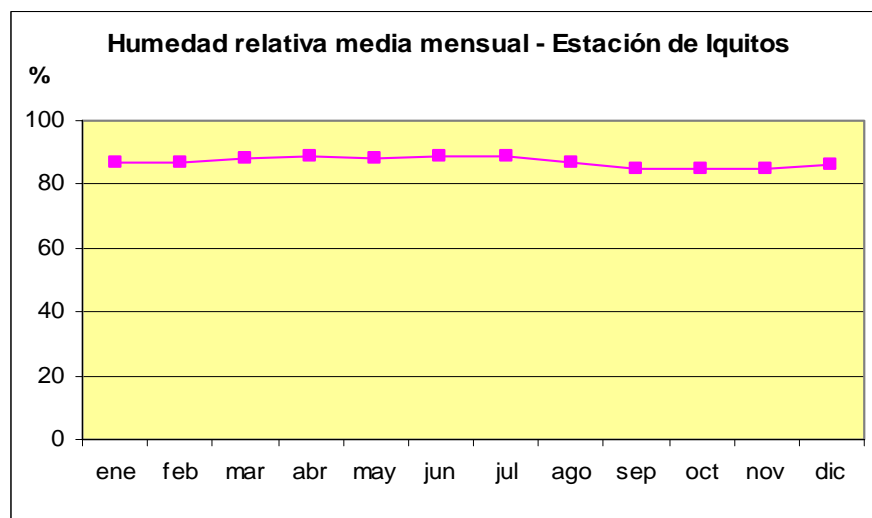
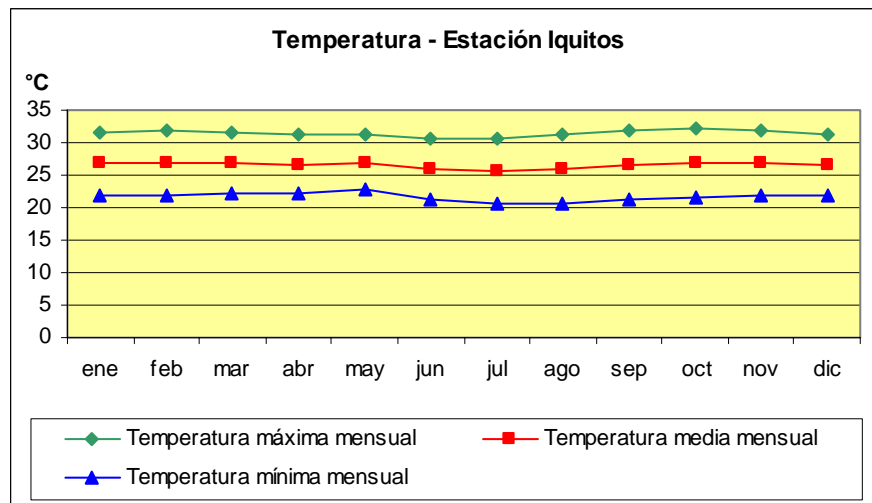
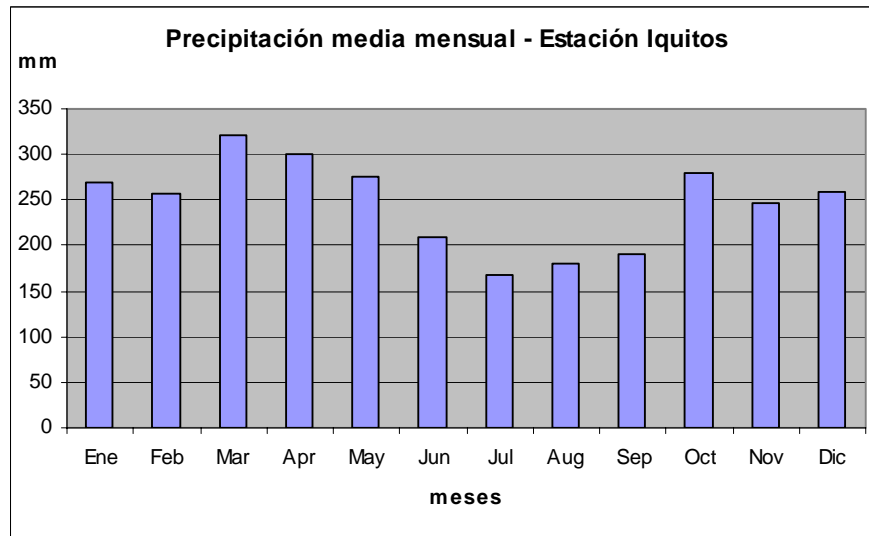
1. DATOS METEOROLÓGICOS DE LA SELVA ECUATORIANA



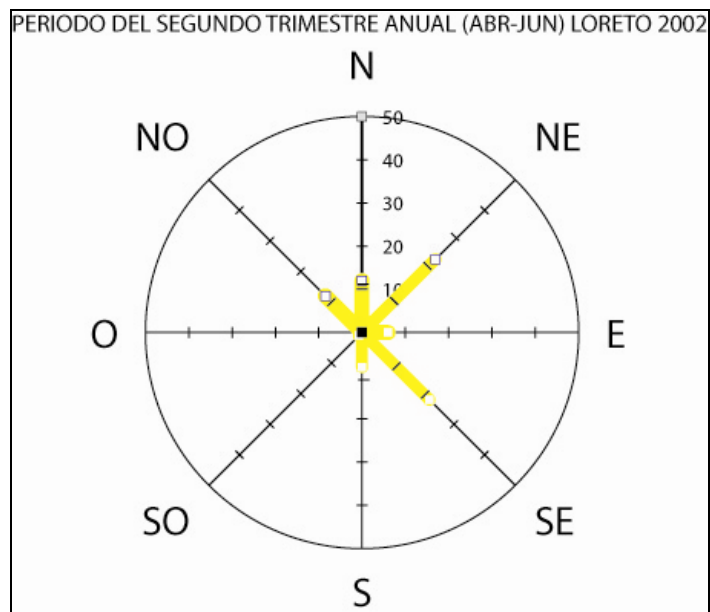
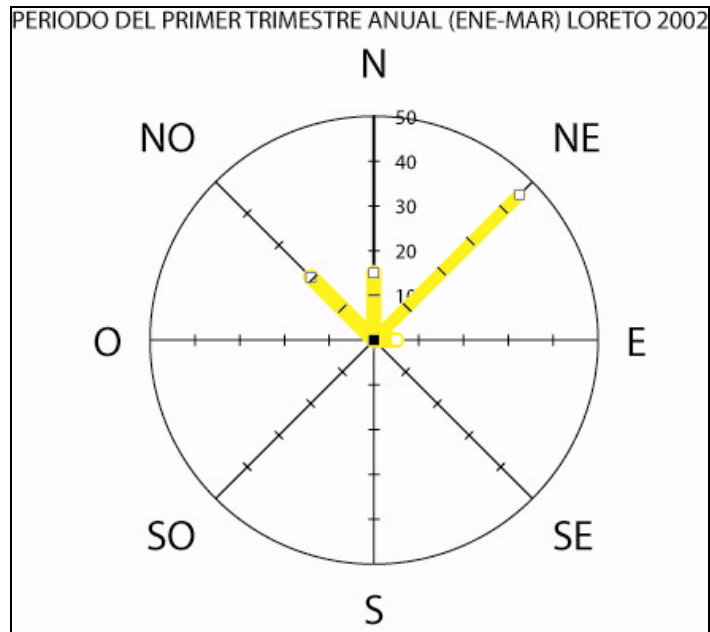
Fuente: Anuarios meteorológicos DAC, INAMHI, FAE., 1936 al 2002.
Elaboración: ENTRIX INC, noviembre 2004

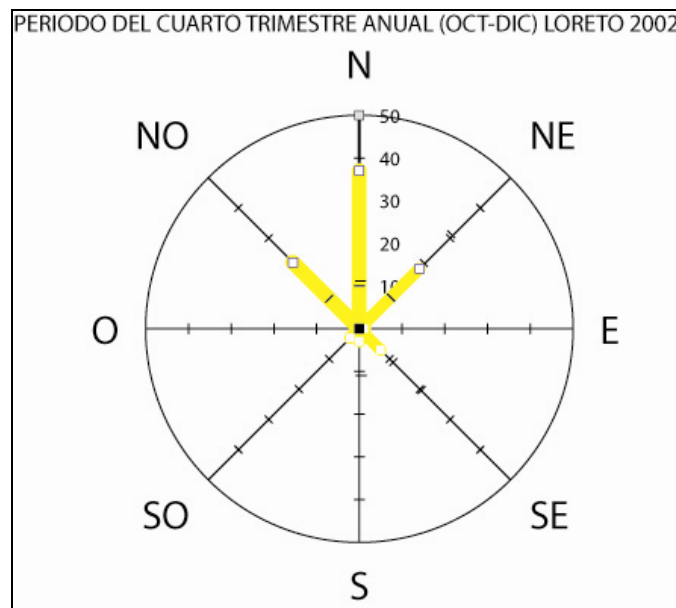
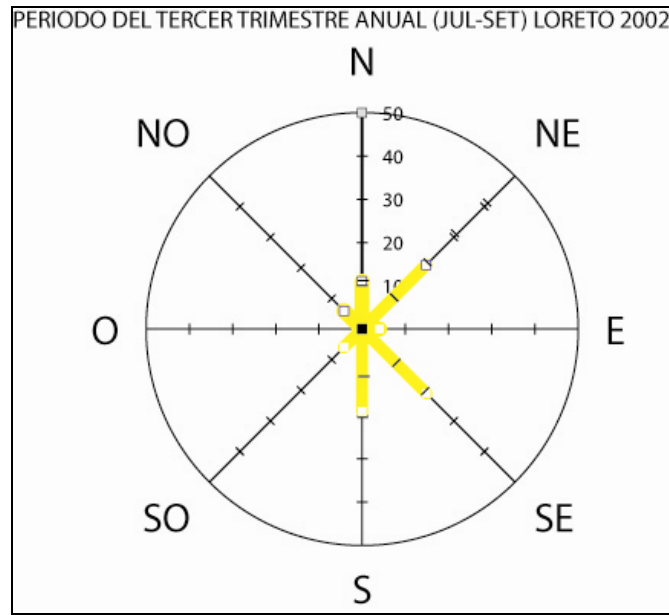
2. DATOS METEOROLÓGICOS DE LA ESTACIÓN DE IQUITOS

Parámetros	Ene	Feb	Mar	Abr	Mayo	Jun	Jul	Aug	Set	Oct	Nov	Dic	Med
Temperatura Media (°C)	27	27	27	26	26	26	25	26	26	26	27	26	26
Temperatura Máxima (°C)	31	30	30	30	30	29	29	30	31	31	31	31	30
Temperatura Mínima (°C)	22	22	22	22	22	22	21	22	22	22	22	22	22
Precipitación (mm)	254	245	350	330	200	180	218	220	250	270	320	250	3087
Viento (m s ⁻¹)	4,4	4,4	3,9	3,3	3,9	3,9	3,9	3,9	4,9	4,9	3,9	4,9	4,4
Humedad relativa max. (%)	96	96	96	96	96	96	96	96	96	96	95	95	95
Humedad relativa min. (%)	73	73	73	75	75	73	73	72	72	73	74	75	74



Rosas de vientos - Estación Iquitos





Las calmas, ausencia de vientos, se producen con las siguientes frecuencias (por trimestre):

- ENERO – MARZO 11%
- ABRIL – JUNIO 12%
- JULIO – SETIEMBRE 09%
- OCTUBRE – DICIEMBRE 07%

3. DATOS METEOROLÓGICOS DE LA ESTACIÓN DE LETICIA (COLOMBIA)

Parámetros	Ene	Feb	Mar	Abr	May	Jun	Jul	Ago	Sep	Oct	Nov	Dic
Precipitación	353,2	340,4	357,4	349,8	277,2	209,4	157,5	172,9	243,1	263,4	301,7	289,4
Días con lluvias	24	20	22	22	23	18	16	16	18	19	20	23
Temperatura mínima extrema	18	19,2	17	18,2	16	14,3	14,6	14,8	16,4	18,3	17,6	18
Temperatura máxima extrema	35,8	36,4	35,9	36,2	33,8	34,2	35,2	35,7	37	37	37,5	39
Temperatura máxima media	30,5	30,6	30,5	30,3	29,9	29,3	29,6	30,6	31,1	31,3	31	30,6
Temperatura media	25,9	26	26,1	25,9	25,8	25,1	25	25,6	25,9	26,2	26,1	25,9
Temperatura mínima media	22,5	22,5	22,5	22,6	22,5	21,5	20,7	21,3	21,6	22,3	22,3	22,5
Humedad relativa	88	88	87	87	87	87	85	84	84	85	86	88
Evaporación	99,4	80	98,9	90	91,7	86,8	93,6	105,1	104,6	107,6	101,4	89,1
Brillo solar	131,4	119	131,3	138,1	152,3	144,6	188,7	194	171	168,9	149,6	136,7

